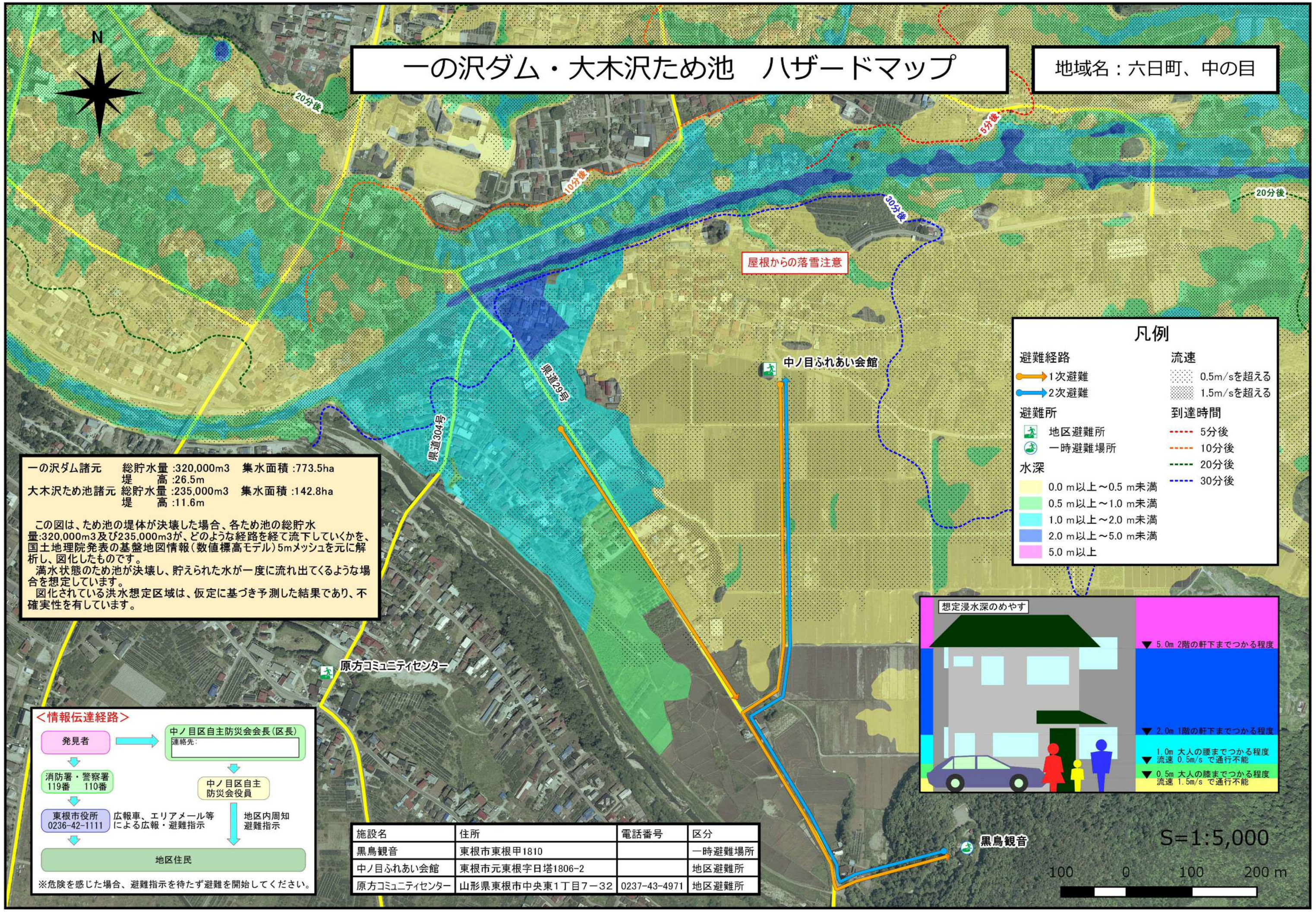


一の沢ダム・大木沢ため池 ハザードマップ

地域名：六日町、中の目



一の沢ダム諸元 総貯水量 :320,000m³ 集水面積 :773.5ha
 堤 高 :26.5m
 大木沢ため池諸元 総貯水量 :235,000m³ 集水面積 :142.8ha
 堤 高 :11.6m

この図は、ため池の堤体が決壊した場合、各ため池の総貯水量:320,000m³及び235,000m³が、どのような経路を経て流下していくかを、国土地理院発表の基盤地図情報(数値標高モデル)5mメッシュを元に解析し、図化したものです。
 満水状態のため池が決壊し、貯えられた水が一度に流れ出てくるような場合を想定しています。
 図化されている洪水想定区域は、仮定に基づき予測した結果であり、不確実性を有しています。

凡例

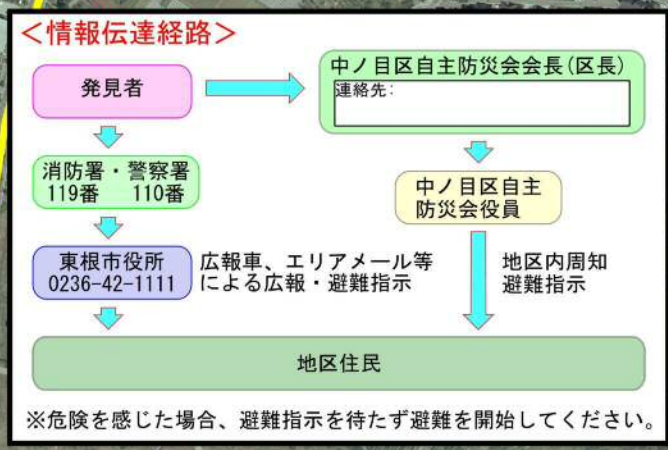

避難経路
 1次避難 (Orange arrow)
 2次避難 (Blue arrow)

避難所
 地区避難所 (Green house icon)
 一時避難場所 (Green circle icon)

水深
 0.0 m以上～0.5 m未満 (Yellow)
 0.5 m以上～1.0 m未満 (Light Green)
 1.0 m以上～2.0 m未満 (Cyan)
 2.0 m以上～5.0 m未満 (Blue)
 5.0 m以上 (Purple)

流速
 0.5m/sを超える (Dotted pattern)
 1.5m/sを超える (Cross-hatched pattern)

到達時間
 5分後 (Red dashed line)
 10分後 (Orange dashed line)
 20分後 (Green dashed line)
 30分後 (Blue dashed line)



施設名	住所	電話番号	区分
黒鳥観音	東根市東根甲1810		一時避難場所
中ノ目ふれあい会館	東根市元東根字日塔1806-2		地区避難所
原方コミュニティセンター	山形県東根市中央東1丁目7-32	0237-43-4971	地区避難所

黒鳥観音

S=1:5,000

